








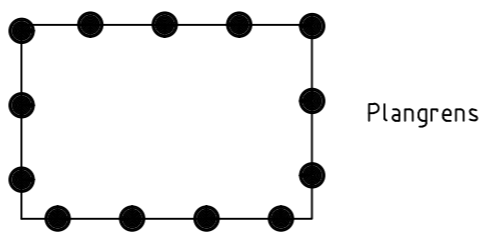
Enkelbestemmingen

-  Groen
-  Verkeer
-  Water
-  Wonen

Bouwaanduidingen

-  Gestapeld
- Gebiedsaanduidingen**
-  Geluidzone - industrie
- Maatvoeringen**
-  Maximale bouwhoogte (m)

Plangebied



Verklaring



Ondergrond Grootchalige Basiskaart Nederland (GBKN)



Gemeente Krimpen a/d IJssel	
Lijsterstraat westzijde	
Bestemmingsplan	
Identificatiecode	NL.IMRO.0542.BPKLLijsterstraat-va01
Schaal	1:500
Formaat	A2
Projectnummer	RM090142
Concept	14 september 2009
Voorontwerp	26 oktober 2009
Ontwerp	22 januari 2010
Vastgesteld	29 april 2010